



**КОМИТЕТ ИМУЩЕСТВЕННЫХ ОТНОШЕНИЙ
АДМИНИСТРАЦИИ ПЕРМСКОГО МУНИЦИПАЛЬНОГО ОКРУГА**

РЕШЕНИЕ

о размещении объектов № 2177

Пермский край
Пермский округ

04.09.2023

Комитет имущественных отношений администрации Пермского муниципального округа разрешает Акционерному обществу «Газпром газораспределение Пермь» (ИНН 5902183841, ОГРН 2125902017723, почтовый адрес: 614000, г. Пермь, ул. Петропавловская, 43)

размещение объекта «газопровод давлением до 1,2 Мпа, для размещения которого не требуется разрешения на строительство»

на землях государственная собственность на которые не разграничена

на срок 1 год.

Местоположение: Пермский край, Пермский муниципальный округ, п. Кукуштан, ул. Культуры, к дому 7.

Приложение: схема предполагаемых к использованию земель или части земельного участка.

Особые условия использования:

1. При размещении объекта учесть параметры ширины проезда улично-дорожной сети, во избежание сужения полосы отвода дороги.
2. Получение разрешения на производство земляных работ.

Председатель комитета



(подпись, печать)

Е.А. Демидова

Схема предполагаемых к использованию земель или части земельного участка

Объект: Газопровод давлением до 1,2 Мпа, для размещения которого не требуется разрешения на строительство

Местоположение: расположенных по адресу: Пермский край, м.о. Пермский, п. Кукуштан, ул. Культуры, к дому 7

Площадь земель или части земельного участка, кв.м.: 188

Категория земель: земли населенных пунктов

Вид разрешенного использования: -

Описание границ смежных землепользователей:




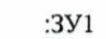



От точки н1 до точки н2 - земельный участок с кадастровым номером 59:32:0010003:1031

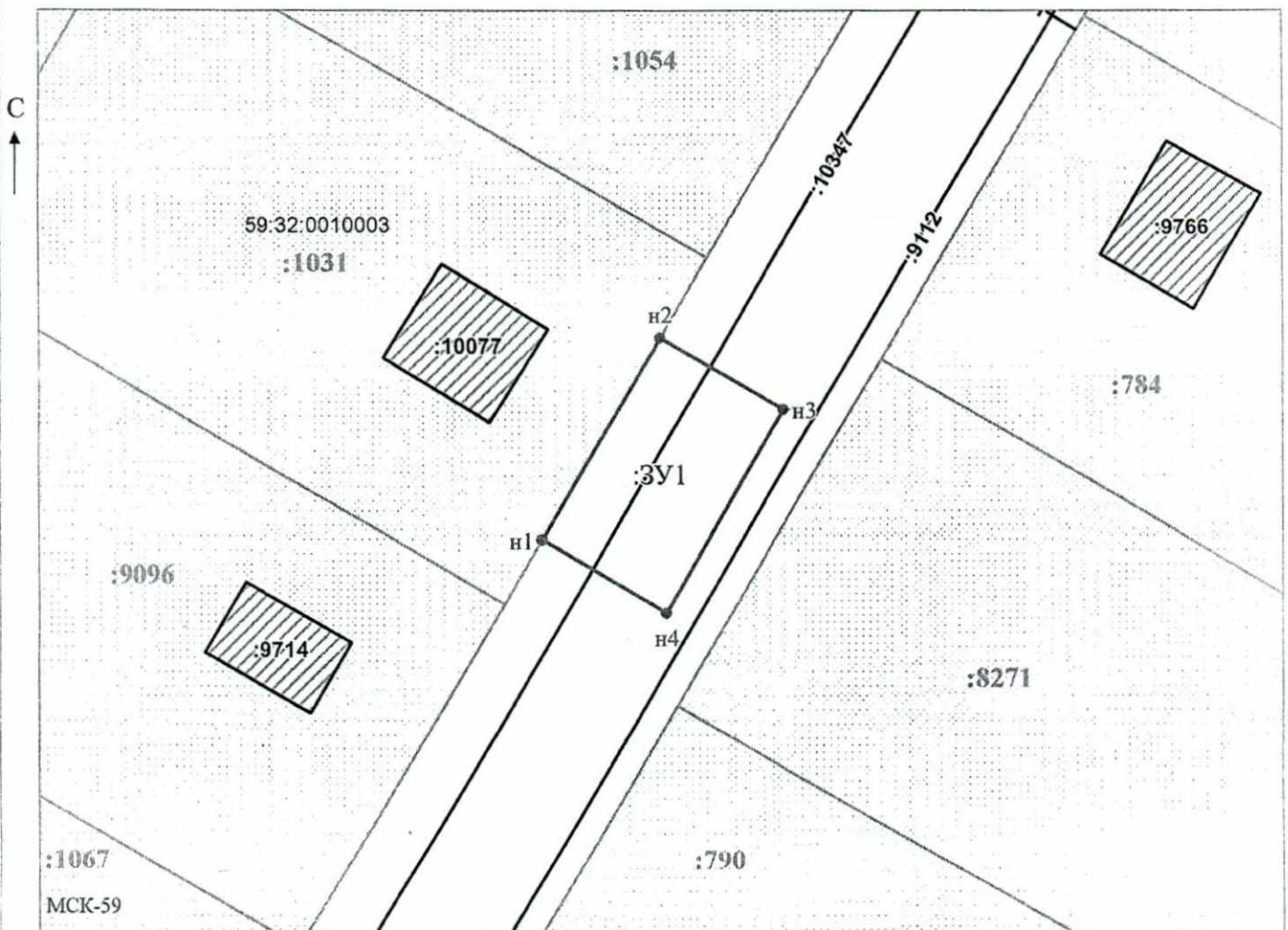
От точки н2 до точки н1 - земли общего пользования

Каталог координат, м

№ точки границы	X	Y
н1	476634.78	2247145.72
н2	476649.89	2247154.57
н3	476644.53	2247163.79
н4	476629.37	2247155.03
п1	476634.78	2247145.72

Условные обозначения:

- | | | | |
|---|---|---|--|
|  | - предполагаемый участок земель, на которых планируется размещение объекта |  | - зоны с особыми условиями использования территории, сведения о которых внесены в ЕГРП |
|  | - границы и номер земельного участка, сведения о которых внесены в ЕГРН |  | - обозначение запрашиваемого земельного участка |
|  | - границы и номер объекта капитального строительства, сведения о которых внесены в ЕГРН |  | - характерная точка границ земель или части земельного участка |
|  | - граница кадастрового квартала | | 59:32:0010003 - номер кадастрового квартала |



Масштаб 1:500

Заявитель: _____ / Офишкина И.В.
 МП _____ (подпись, расшифровка подписи)
 (для юридических лиц и индивидуальных предпринимателей)